

АКТ № 11-04/23-1/22
обстеження зелених насаджень,
що підлягають видаленню

ЗАТВЕРДЖЕНО
рішенням виконкому
від « 09 » листопада 2023 р.
№ 1/2

м. Боярка

02.11.2023 року

Комісію призначено рішенням виконавчого комітету Боярської міської ради від 14.09.2023 року № 1/1 «Про затвердження складу комісії з обстеження зелених насаджень на території Боярської міської територіальної громади у новій редакції».

Голова комісії: - заступник міського голови Мазурець Віталій Вікторович

Секретар комісії: - головний спеціаліст – еколог відділу землевпорядкування, кадастру та екології Костецький А.М.

Члени комісії:

Севериненко Т.О. – начальник відділу землевпорядкування, кадастру та екології;

Арчаков А.М. – депутат Боярської міської ради;

Дюльдін О.В. – депутат Боярської міської ради;

Бугайченко Л.А. – біолог.

Комісія оглянула зелені насадження за адресою:

м. Боярка: вул. Хрещатик, 103, НОК Київського військового ліцею ім. Івана Богуна (п.1-26 незадовільний стан, аварійні, сухостійні)

1. Зелені насадження, що підлягають видаленню:

№ з/п	Вид зелених насаджень	Вік (років)	Висота (м)	Діаметр стовбура на висоті 1.3 метра від землі (см)	Кількість (шт.)	Якісний стан зелених насаджень (хороший, задовільний, незадовільний)	Підлягає зрізуванню (шт.)	Підлягає пересаджуванню (шт.)
1	сосна	80	30	70	1	незадовільний	1	-
2	сосна	20	11	23	1	незадовільний	1	-
3	акація	20	10	32	6	незадовільний	6	-
4	груша	20	10	23	1	незадовільний	1	-
5	сосна	80	40	47	1	незадовільний	1	-
6	сосна	80	40	50	1	незадовільний	1	-
7	сосна	80	40	48	1	незадовільний	1	-
8	слива	20	7	24	1	незадовільний	1	-
9	береза	15	13	22	1	незадовільний	1	-
10	береза	15	13	20	1 (менший стовбур)	незадовільний	1	-
11	клен	20	10	42	1	незадовільний	1	-
12	липа	20	10	42	1	незадовільний	1	-
13	клен	25	10	42	1	незадовільний	1	-
14	клен	25	11	37	1	незадовільний	1	-
15	клен	25	15	53	1	незадовільний	1	-
16	береза	15	12	33	1	незадовільний	1	-
17	береза	15	12	34	1	незадовільний	1	-

18	липа	20	15	26	1	незадовільний	1	-
19	клен	20	15	36	1	незадовільний	1	-
20	береза	15	7	17	1	незадовільний	1	-
21	липа	15	8	21	1	незадовільний	1	-
22	каштан	20	10	31	1	незадовільний	1	-
23	каштан	20	10	29	1	незадовільний	1	-
24	каштан	20	10	25	1	незадовільний	1	-
25	акація	30	12	60	1	незадовільний	1	-
26	туя	15	7	29	1	незадовільний	1	-

Разом підлягає пересаджуванню _____ дерев _____ кущів

Разом підлягає зрізуванню _____ 29 _____ дерев _____ кущів

Всього видаляється:

1. Дерев _____ 29 _____ одиниць

2. Кущів _____ одиниць

3. Газонів _____ га

4. Квітників _____ кв. м

2. Відновна вартість зелених насаджень, що підлягають видаленню:

1. Дерев _____ гривень

2. Кущів _____ гривень

3. Газонів _____ гривень

4. Квітників _____ гривень

Разом _____ гривень

3. Зелені насадження, що залишаються на місці в межах відведеної під забудову ділянки:

№ з/п	Вид зелених насаджень	Вік (років)	Висота (м)	Діаметр стовбура на висоті 1.3 метра від землі (см)	Кількість (шт.)	Якісний стан зелених насаджень (хороший, задовільний, незадовільний)

Усього залишається на місці:

1. Дерев _____ одиниць

2. Кущів _____ одиниць

3. Газонів _____ га

4. Квітників _____ кв. м

4. Визначення відновної вартості зелених насаджень відповідно до проектної документації:

Сума, передбачена в проектній документації на озеленення території, _____ гривень.

(сума цифрами та словами)

Сума відновної вартості зелених насаджень, що підлягає сплаті, визначається за формулою:

$$C_{дс} = B_{в} - C_{о},$$

де $C_{дс}$ - сума відновної вартості зелених насаджень, що підлягає сплаті;

$B_{в}$ - сума відновної вартості зелених насаджень, зазначана у позиції "Разом" пункту 2 цього акта;

$C_{о}$ - сума, передбачена в проектній документації на озеленення території.


Висновок комісії:

Оглянуті зелені насадження у кількості двадцяти дев'яти дерев п.1 - п.26, підлягають видаленню у зв'язку з незадовільним, аварійним станом, та такі що загрожують життю, здоров'ю та майну громадян з метою попередження виникнення нещасних випадків в результаті падіння гілок та дерев.

Зелені насадження, що залишаються на місці на час будівництва, передаються на збереження


(прізвище, ім'я, по батькові, посада)

Голова комісії:



Віталій МАЗУРЕЦЬ

Секретар комісії:



Андрій КОСТЕЦЬКИЙ

Члени комісії:

1.




Таїсія СЕВЕРИНЕНКО

2.



Андрій АРЧАКОВ

3.



Олександр ДЮЛЬДІН

4.



Лариса БУГАЙЧЕНКО

АКТ № 11-04/23-1/23
обстеження зелених насаджень,
що підлягають видаленню

ЗАТВЕРДЖЕНО
рішенням виконкому
від « 09 » листопада 2023 р.
№ 1/2

м. Боярка

02.11.2023 року

Комісію призначено рішенням виконавчого комітету Боярської міської ради від 14.09.2023 року № 1/1 «Про затвердження складу комісії з обстеження зелених насаджень на території Боярської міської територіальної громади у новій редакції».

Голова комісії: - заступник міського голови Мазурець Віталій Вікторович

Секретар комісії: - головний спеціаліст – еколог відділу землевпорядкування, кадастру та екології Костецький А.М.

Члени комісії:

Севериненко Т.О. – начальник відділу землевпорядкування, кадастру та екології;

Арчаков А.М. – депутат Боярської міської ради;

Дюльдін О.В. – депутат Боярської міської ради;

Бугайченко Л.А. – біолог.

Комісія оглянула зелені насадження за адресою:

м. Боярка: вул. Лісна, 1 (п.1-8 незадовільний стан, аварійні, сухостійні), вул. С.Петлюри, 22 (п.9 аварійне)

1. Зелені насадження, що підлягають видаленню:

№ з/п	Вид зелених насаджень	Вік (років)	Висота (м)	Діаметр стовбура на висоті 1.3 метра від землі (см)	Кількість (шт.)	Якісний стан зелених насаджень (хороший, задовільний, незадовільний)	Підлягає зрізуванню (шт.)	Підлягає пересаджуванню (шт.)
1	тополя	60	20	80	1	незадовільний	1	-
2	клен	50	20	50+45	1	незадовільний	1	-
3	тополя	50	20	75	1	незадовільний	1	-
4	сосна	50	30	60	1	незадовільний	1	-
5	сосна	50	30	65	1	незадовільний	1	-
6	сосна	50	30	50	1	незадовільний	1	-
7	береза	20	15	30	1	незадовільний	1	-
8	сосна	50	20	50	1	незадовільний	1	-
9	вишня	15	6	22	1	незадовільний	1	-

Разом підлягає пересаджуванню _____ дерев _____ кущів
Разом підлягає зрізуванню _____ 9 _____ дерев _____ кущів
Всього видаляється:

1. Дерев _____ 9 _____ одиниць
2. Кущів _____ одиниць
3. Газонів _____ га
4. Квітників _____ кв. м

2. Відновна вартість зелених насаджень, що підлягають видаленню:

1. Дерев _____ гривень
 2. Кущів _____ гривень
 3. Газонів _____ гривень
 4. Квітників _____ гривень
- Разом _____ гривень

3. Зелені насадження, що залишаються на місці в межах відведеної під забудову ділянки:

№ з/п	Вид зелених насаджень	Вік (років)	Висота (м)	Діаметр стовбура на висоті 1.3 метра від землі (см)	Кількість (шт.)	Якісний стан зелених насаджень (хороший, задовільний, незадовільний)

Усього залишається на місці:

1. Дерев _____ одиниць
2. Кущів _____ одиниць
3. Газонів _____ га
4. Квітників _____ кв. м

4. Визначення відновної вартості зелених насаджень відповідно до проектної документації:

Сума, передбачена в проектній документації на озеленення території, _____ гривень.

(сума цифрами та словами)

Сума відновної вартості зелених насаджень, що підлягає сплаті, визначається за формулою:

$$Сдс = Вв - Со,$$

де Сдс - сума відновної вартості зелених насаджень, що підлягає сплаті;

Вв - сума відновної вартості зелених насаджень, зазначана у позиції "Разом" пункту 2 цього акта;

Со - сума, передбачена в проектній документації на озеленення території.


Висновок комісії:

Оглянуті зелені насадження у кількості двадцяти дев'яти дерев п.1 - п.26, підлягають видаленню у зв'язку з незадовільним, аварійним станом, та такі що загрожують життю, здоров'ю та майну громадян з метою попередження виникнення нещасних випадків в результаті падіння гілок та дерев.

Зелені насадження, що залишаються на місці на час будівництва, передаються на збереження


(прізвище, ім'я, по батькові, посада)

Голова комісії:


(підпис)

Віталій МАЗУРЕЦЬ

Секретар комісії:


(підпис)

Андрій КОСТЕЦЬКИЙ

Члени комісії:

1.


(підпис)


Таїсія СЕВЕРИНЕНКО

2.


(підпис)

Андрій АРЧАКОВ

3.


(підпис)

Олександр ДЮЛЬДІН

4.


(підпис)

Лариса БУГАЙЧЕНКО